



INFORME TECNICO RECORRIDO DE CONTROL Y VIGILANCIA VEREDA LA FLORIDA. No.8

La Secretaría de Ambiente y Bienestar Animal desde el ámbito preventivo realiza recorridos de control y vigilancia en áreas rurales, con el fin de verificar las condiciones ambientales, identificar posibles afectaciones a los recursos naturales y realizar las acciones de prevención correspondientes.

Con base en lo anterior, el día 26 de agosto de 2024 se realizó recorrido de control y vigilancia en la vereda La Florida desde las coordenadas 4°43'20.22"N – 74°9'56.022"O hasta las coordenadas 4°44'9.078"N – 74°9'39.972"O (ver ilustración 1. Ruta amarilla)



Ilustración 1. Recorrido de control y vigilancia en la vereda La Florida.
Fuente: Google Earth.



SC-CER116470



SA-CER753750



ST-CER753753



CO-SC-CER116470

CO-ST-CER753753

CO-SA-CER753750

03-FR-17-VER_09 2020-07-30
Funza - Cundinamarca



Dentro del recorrido de control y vigilancia, en el punto 2, se identificó la captación de agua superficial con motobomba del canal Chicú Gualí en las coordenadas 4°43'26.298"N – 74°9'50.598"O (ilustración 2), canal que hace parte del sistema hidráulico de manejo ambiental y de control de inundaciones de la Ramada, de conformidad con el acuerdo CAR 037 de 2014. Sin embargo, no fue posible identificar el predio desde el cual se realizaba la captación, debido a que la tubería se encontraba instalada por debajo de la vía.



Ilustración 2. Localización motobomba, punto 2.

Adicional a ello, en el predio denominado “Pedro Carlos Galvis” (ilustración 3) se evidenció captación de agua superficial con motobomba del canal Chicú Gualí en las coordenadas 4°43'32.376"N – 74°9'44.364"O (ilustración 4), canal que hace parte del sistema hidráulico de manejo ambiental y de control de inundaciones de la Ramada, de conformidad con el acuerdo CAR 037 de 2014.



Ilustración 3. Predio Pedro Carlos Galvis.
Fuente: Google Earth.



SC-CER116470



SA-CER753750



ST-CER753753



CO-SC-CER116470

CO-ST-CER753763

CO-SA-CER753750



ALCALDÍA DE
FUNZA

C.P.250020
Tel. +57(1) 823 40 70
823 40 71 / 823 40 73
Fax. + 57(1) 825 76 20
Dir. Cra. 14 No. 13-05



Ilustración 4. Localización motobomba, punto 3.




Ilustración 5. Localización motobomba, punto 4.

El predio denominado “Pedro Carlos Galvis” se encuentra identificado con cedula catastral 252860000000000060042000000000, de conformidad con la consulta realizada en el geoportal del Instituto Geográfico Agustín Codazzi-IGAC (ver ilustración 6)



Ilustración 6. Consulta catastral.
Fuente: Instituto Geográfico Agustín Codazzi – IGAC



SC-CER116470



SA-CER753750



ST-CER753753



CO-SC-CER116470

CO-ST-CER753763

CO-SA-CER753750

03-FR-17-VER_09 2020-07-30
Funza - Cundinamarca



ALCALDÍA DE
FUNZA

C.P. 250020
Tel. +57(1) 823 40 70
823 40 71 / 823 40 73
Fax. + 57(1) 825 76 20
Dir. Cra. 14 No. 13-05

En el predio se realizan actividades agrícolas, como se observa en la siguiente ilustración:



Ilustración 7. Actividad agrícola, punto 5.



SC-CER116470



SA-CER753750



ST-CER753753



CO-SC-CER116470

CO-ST-CER753753

CO-SA-CER753750

03-FR-17-VER_09 2020-07-30
Funza - Cundinamarca



En dicho recorrido, también se evidenciaron las siguientes afectaciones ambientales:

Punto y coordenadas	Hallazgo	Registro fotográfico
Punto 1 4°43'20.22"N – 74°9'56.022"W	Inadecuada disposición y acumulación de residuos sólidos aprovechables y de construcción y demolición – RCD.	
Punto 6 4°43'35.682"N – 74°9'39.024"W	Quema a cielo abierto de residuos sólidos.	
Punto 8 4°44'1.632"N – 74°9'38.268"W	Inadecuada disposición y acumulación de residuos de construcción y demolición – RCD.	



SC-CER116470



SA-CER753750



ST-CER753753



CO-SC-CER116470

CO-ST-CER753753

CO-SA-CER753750





Punto 9 4°44'3.102"N – 74°9'38.49"W	Inadecuada disposición y acumulación de residuos sólidos.	
Punto 10 4°44'9.078"N – 74°9'39.972"W	Inadecuada disposición y acumulación de residuos de construcción y demolición – RCD.	

Tabla 1. Hallazgos recorrido de control y vigilancia vereda La Florida.



SC-CER116470



SA-CER753750



ST-CER753753



CO-SC-CER116470

CO-ST-CER753763

CO-SA-CER753750



ALCALDÍA DE
FUNZA

C.P.250020
Tel. +57(1) 823 40 70
823 40 71 / 823 40 73
Fax. + 57(1) 825 76 20
Dir. Cra. 14 No. 13-05

Adicional a ello, en el punto 7 no se evidenciaron anomalías que afecten el componente ambiental propio del recorrido de control y vigilancia en la vereda La Florida, como se observa en la siguiente ilustración:





Ilustración 8. Evidencia recorrido, punto 7.


ALEXANDRA BUITRAGO GUACANEME
Secretaría de Ambiente y Bienestar Animal
Aprobó


YENNIFFER RODRÍGUEZ DÍAZ
Profesional Universitario
Revisó


JUAN SEBASTIÁN CALDERÓN ACOSTA
Contratista - Control y vigilancia
CPS20240926
Elaboró



SC-CER116470



SA-CER753750



ST-CER753753



CO-SC-CER116470

CO-ST-CER753763

CO-SA-CER753750

03-FR-17-VER_09 2020-07-30
Funza - Cundinamarca